

Commune de Saint-Hilaire-Saint-Mesmin

Projet d'Aménagement et de Développement Durable Dans le cadre du futur Plan Local d'Urbanisme (P.L.U.)



RD951 vers Saint Pryvé
Saint Mesmin

RD 14
vers Olivet

Villeneuve

Fleury

RD951 vers
Mareau aux Prés

Bellecour




Chemin de Quincailles

Les Muids




Rue aux cochons

Folleville


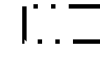
Les Charennnes

-  Limites communales
-  Routes départementales
-  Voiries communales

Enjeu 3 : Développement économique

-  Offrir des potentialités foncières à vocation artisanale et tertiaire
-  Permettre le maintien et l'installation de commerces
-  Permettre le maintien et l'installation d'artisans

Enjeu 4 : Activité agricole

-  Préserver la trame arboricole, viticole et agricole
-  Permettre le maintien et le développement des exploitations agricoles,
Préserver les chemins ruraux et d'exploitation

